



ГЕОИД

Общество с ограниченной ответственностью «Геоид»

ИНН 7453299007 КПП 745301001

тел. 8 (351) 750 76 56; моб. 8 (982) 111 29 16

e-mail: 7507656@mail.ru

www.geoid74.ru

454080, Челябинск, Свердловский пр-т 84 Б, офис 7.1

Заказчик - Управление архитектуры, городского строительства и землепользования администрации муниципального образования городского округа «Сыктывкар»

**Документация по планировке территории (проект межевания)
кадастрового квартала 11:05:0105026.**

**Проект межевания территории.
Материалы по обоснованию проекта межевания территории.**

Том 2.

Управляющий ООО «Геоид»

_____ /Ярославцев В.В.

Разработал

_____ /Спирова Е.В.


г. Челябинск

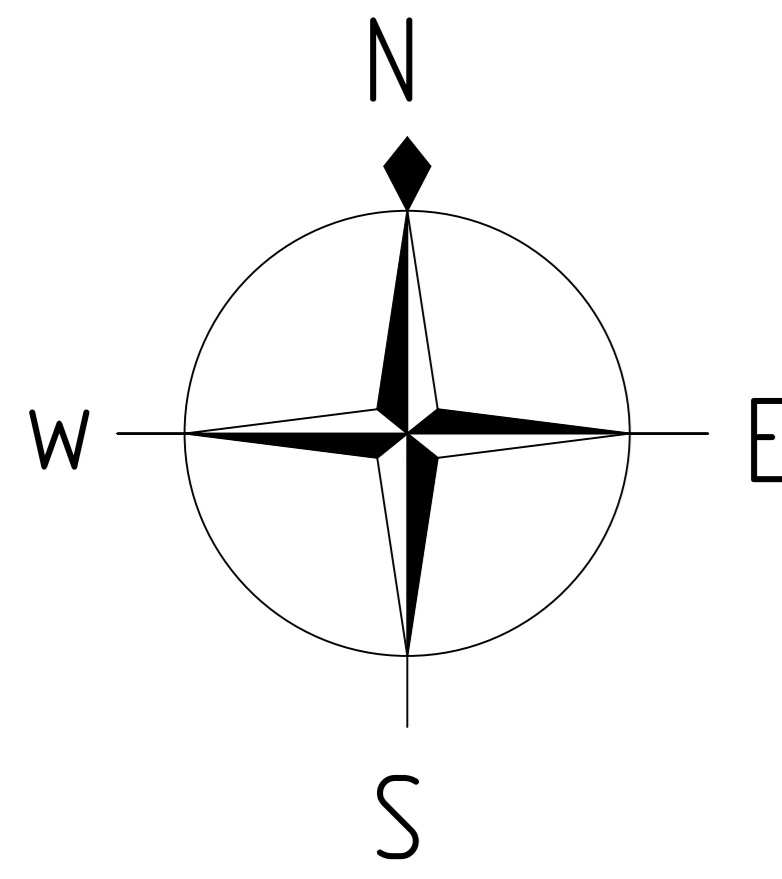
2021 г.



№ п/п	Наименование	Стр.
	Раздел 3. Материалы по обоснованию проекта межевания территории. Графическая часть	
1	Чертеж обоснования проекта межевания территории	3

Согласовано			

						08-21-ПМ			
Изм.	Колуч.	Лист	№ док.	Подп.	Дата				
Разраб.		Спирова Е.В.			08.21	Проект межевания территории. Материалы по обоснованию проекта межевания территории	Стадия	Лист	Листов
Управляющий		Ярославцев В.В.			08.21		П	1	1
							 ГЕОИД		



Условные обозначения границ:

- 1105 0105026 граница и номер кадастрового квартала (граница проектируемой территории)
- 1105 0105026 805 границы и кадастровый номер земельных участков по сведениям ЕГРН
- 1105 0105026 595 границы и номер объектов капитального строительства по сведениям ЕГРН

Условные обозначения:

- горизонталь
- 320.14 отметки высот
- 20x существующие здания и сооружения
- 100 существующая линия электропередачи
- существующий водопровод
- существующая хозяйственно-бытовая канализация
- существующий газопровод
- существующая тепловая сеть
- существующая хозяйственно-дренажная канализация

Охраняемые зоны инженерных коммуникаций:

- Охраняемая зона водопровода
- Охраняемая зона газопровода
- Охраняемая зона хозяйственно-дренажной канализации
- Охраняемая зона хозяйственно-бытовой канализации

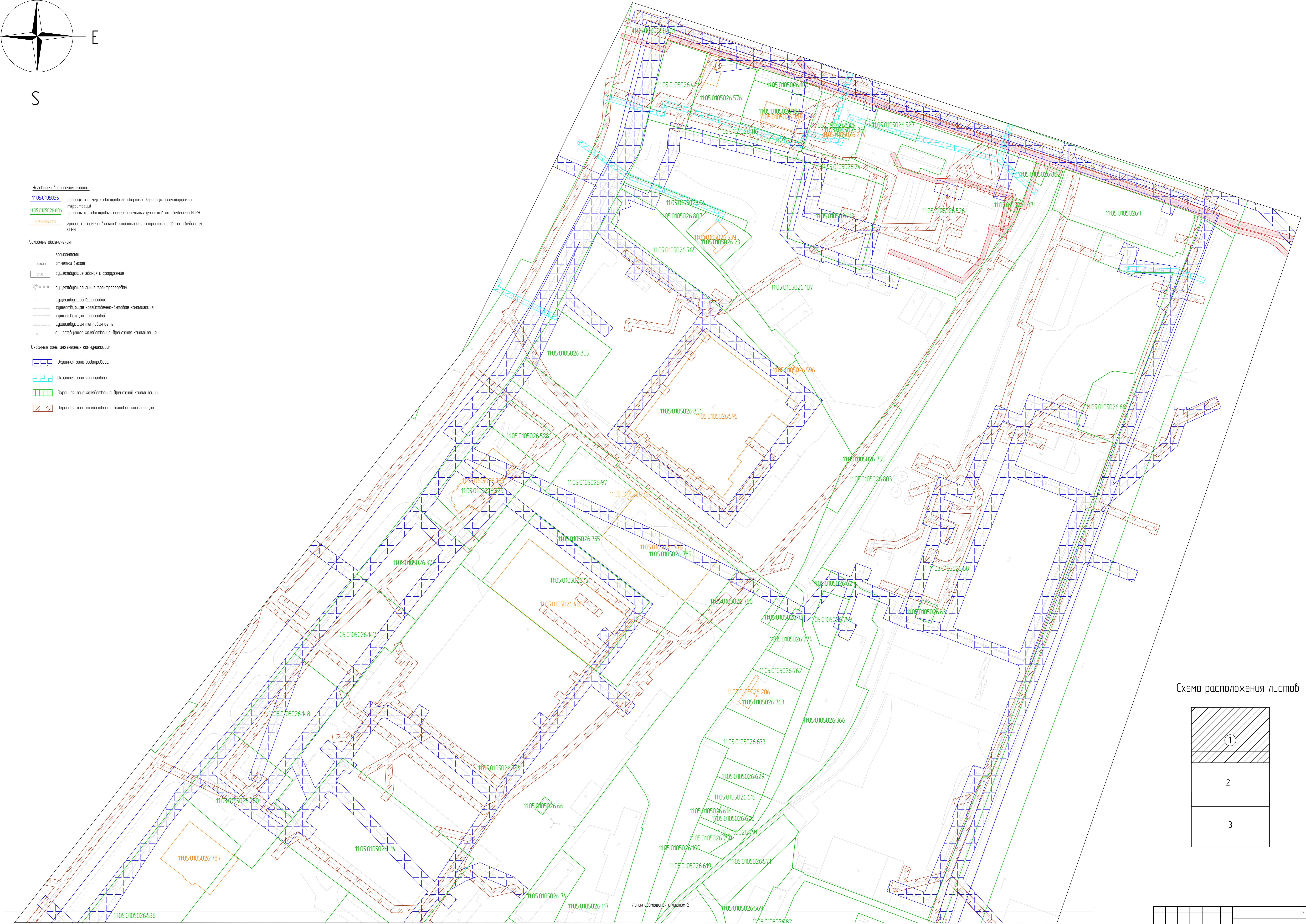
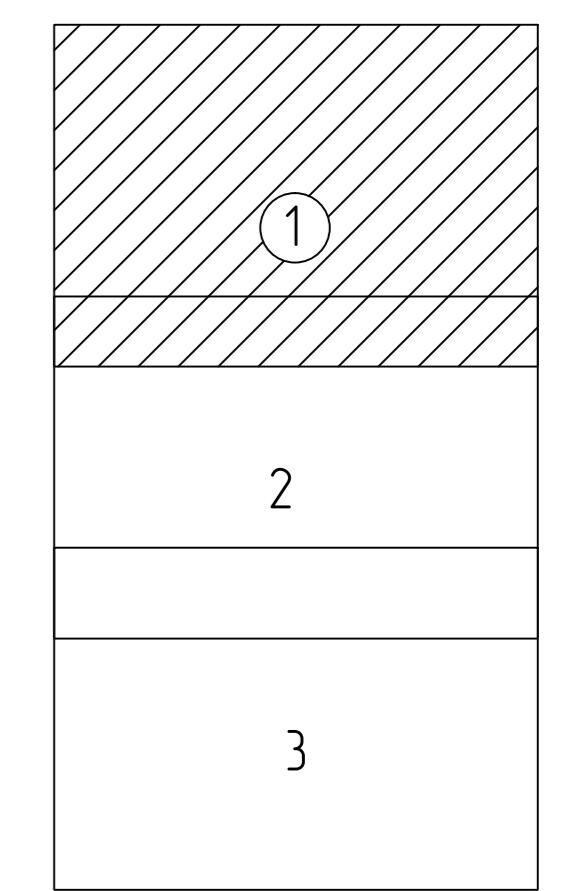

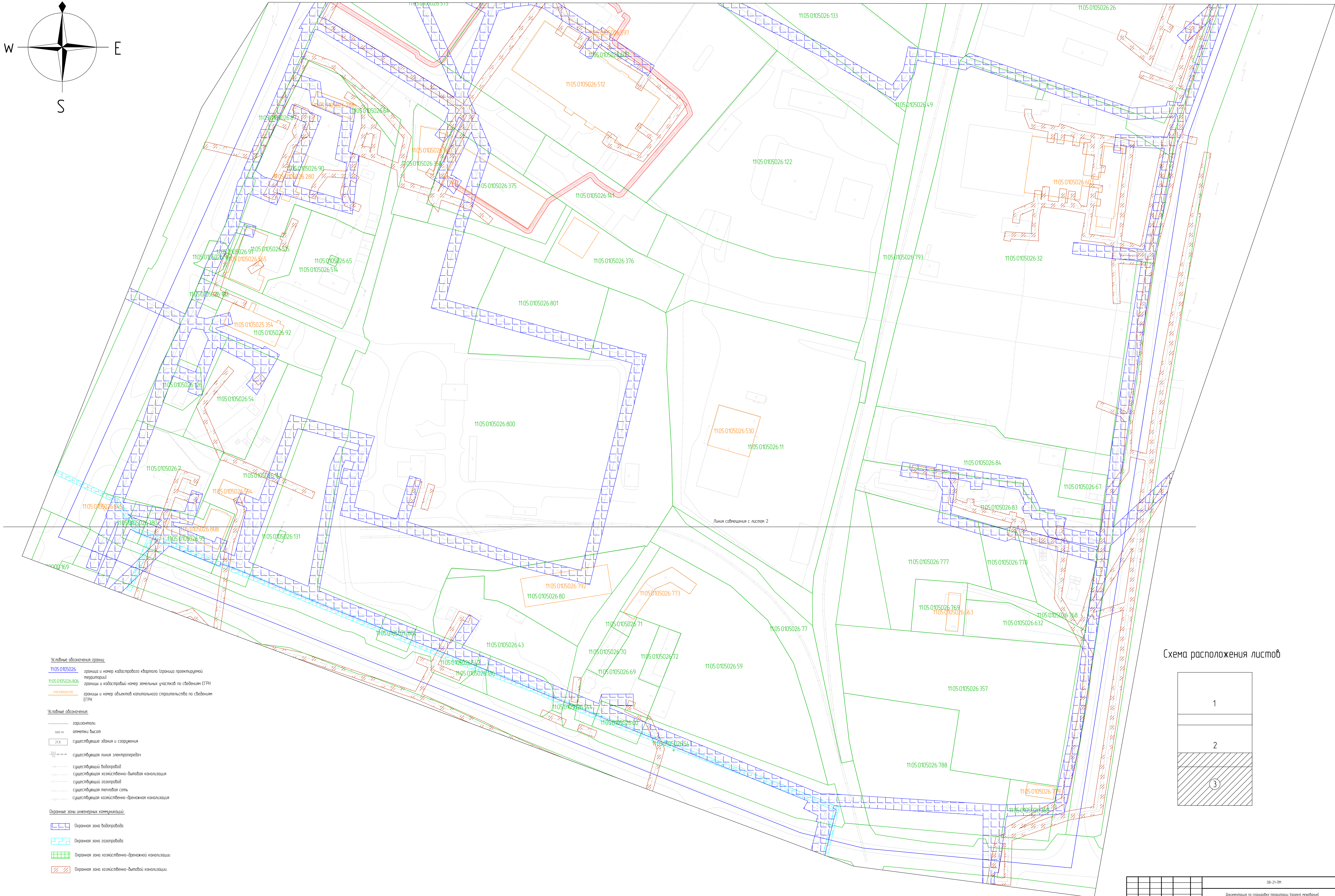
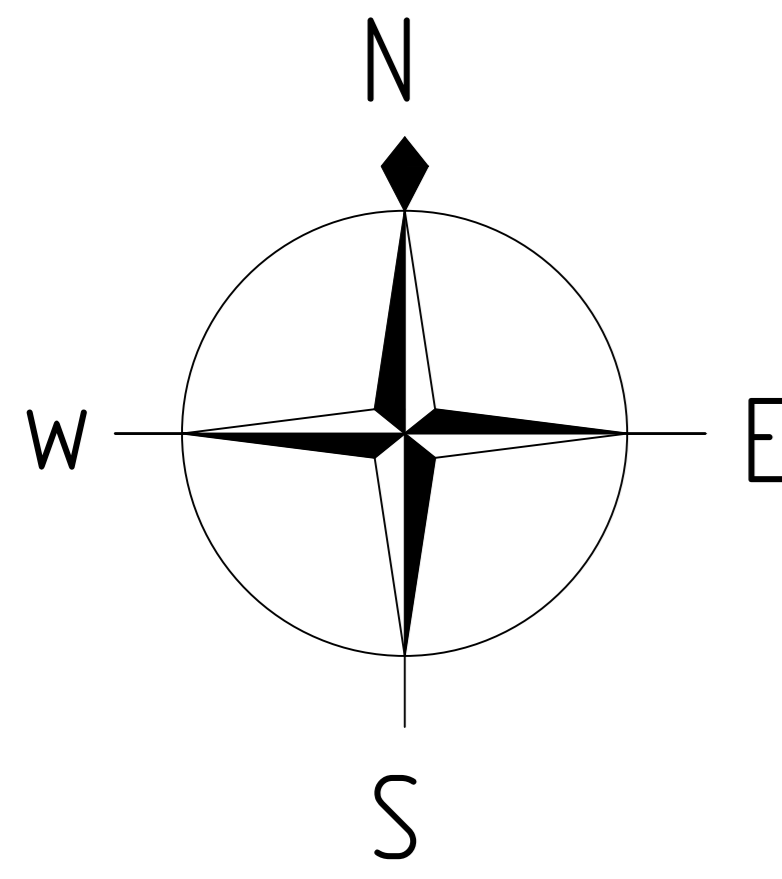


Схема расположения листов



						08-21-14		
						Документация по планировке территории Проекта нежилой кадастрового квартала 1105 0105026		
Лист	Контур	Лист	ИР	Лист	Дата	08.21	08.21	08.21
Разработчик	Составил	Е.В.	Проверил	В.В.	Дата	08.21	08.21	08.21
Исполнитель	Исполнитель	В.В.	Исполнитель	В.В.	Дата	08.21	08.21	08.21
						Чертеж обозначения проекта нежилой территории 1:1000		
								

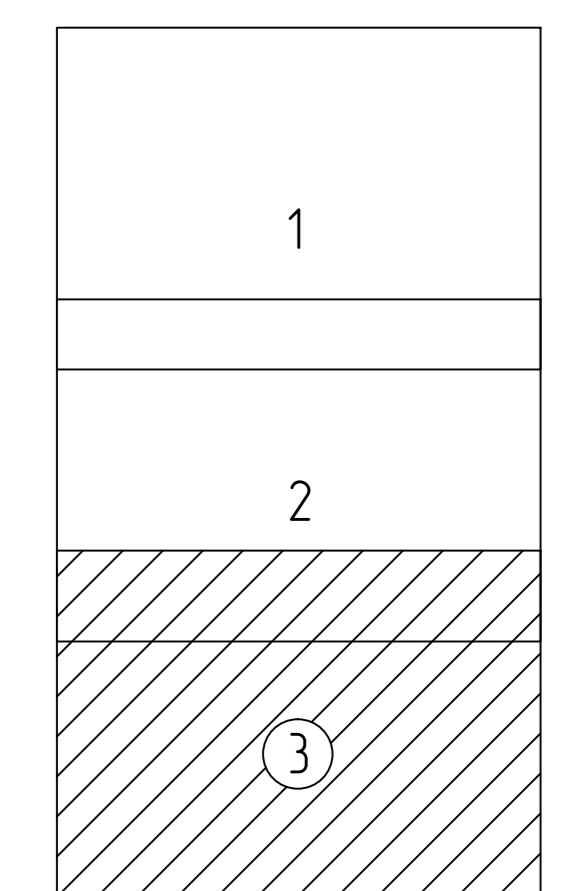


Условные обозначения границ:
 1105.0105026 граница и номер кадастрового квартала (граница проектируемой территории)
 1105.0105026.806 границы и кадастровый номер земельных участков по сведениям ЕГРН
 1105.0105026.015 границы и номер объектов капитального строительства по сведениям ЕГРН

Условные обозначения:
 ————— горизонталь
 300.14 отметки высот
 [закрашенный квадрат] существующие здания и сооружения
 [линия с перерывами] существующая линия электропередачи
 [линия с волнами] существующий водопровод
 [линия с волнами] существующая хозяйственно-бытовая канализация
 [линия с волнами] существующий газопровод
 [линия с волнами] существующая тепловая сеть
 [линия с волнами] существующая хозяйственно-дренажная канализация

Охранные зоны инженерных коммуникаций:
 [штрихованная область] Охранная зона водопровода
 [штрихованная область] Охранная зона газопровода
 [штрихованная область] Охранная зона хозяйственно-дренажной канализации
 [штрихованная область] Охранная зона хозяйственно-бытовой канализации

Схема расположения листов



08-21-П4						08-21-П4		
Документация по планировке территории проекта нежилой капремонта квартала 1105.0105026						08-21-П4		
Изм.	Контр.	Лист	№ док.	Лист	Дата	Проект нежилой территории	Листов	Лист
			Страница 1 из 3	18-21	08-21	Материал по обоснованию проекта нежилой территории	3	3
			Архитектор В.В.			Чертеж обоснования проекта нежилой территории		
						М1000		

